

Introducción

Este Co-librito está hecho de múltiples voces y saberes de este territorio que habitamos conocido como la Cuenca de la Independencia o la Cuenca del Alto Río Laja, que abarca más de 2,800 comunidades en el norte del estado de Guanajuato.

Es nuestro intento de hacer visible lo que no es tan fácil de ver o explicar, es un cultivo de lo común. Nuestro trabajo es uno de cambio, un proceso continuo que requiere relaciones entre pensamiento, reflexión, entendimiento y acciones. Esto significa colaboración, comprensión y horas interminables de escucharnos y aprender un@s de otr@s. Es un trabajo que no se puede medir solo en número de cisternas o en litros de agua cosechados.

Te invitamos a explorar lo que hicimos junt@s durante los últimos 3 años, las acciones y lo que nos significan. Te invitamos a dejar que la lluvia de estas palabras llenitas de lo que sabemos, de lo que nos importa, de lo que deseamos, bañe tus cerros y tus imaginarios, que nos llueva para que nazcan flores diversas.

Las flores que puedes ver en este trabajo, las cultivamos con cuidados, con escucha atenta, con preguntas. Son palabras-flores que se van tejiendo como un manto.

Deja que tu interés te vaya llevando por lo que hicimos, por las preguntas que nos estamos haciendo, por los lugares en donde estuvimos; queremos ver qué mueve en ti y ver si quieres moverte con nosotr@s.

Porque así estuvimos, poniendo atención a los ritmos de tod@s, tratando de encontrar los caminos que nos llevan a cultivar el agua de tod@s y el corazón de cada una, lo que nos sostiene custodiando la memoria y sembrando los futuros que queremos.



Contexto

Nuestra **Comunidad de Aprendizaje del Agua** es uno de muchos movimientos que están pasando en la cuenca.

Este librito es un destilado de 3 años de encuentros y juntanza. Tiene la intención de llevar la palabra colectiva a donde no ha ido, para mantener el ánimo y recordar que **somos esperanza en el territorio.**

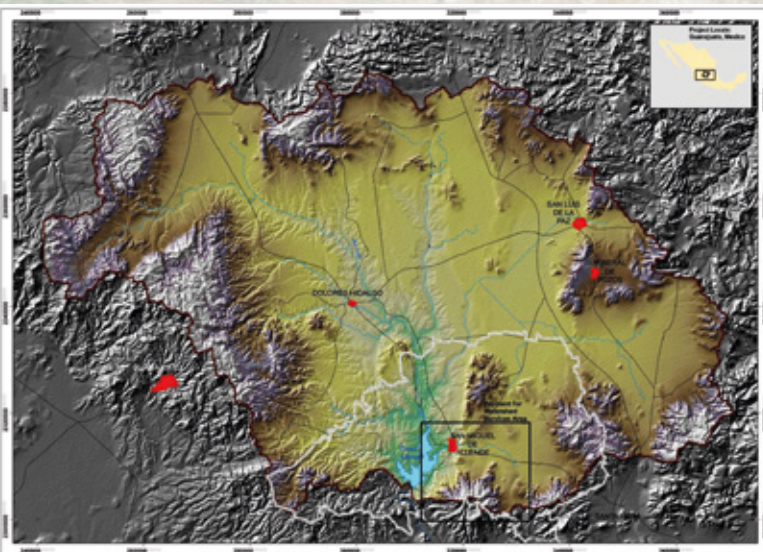
Sabemos lo difícil que es juntarse y aquí estamos, de muchas comunidades, de cerca y de lejos. Buscamos siempre articularnos.

Este librito es la esencia de un **Libro Colectivo** que narra la experiencia de todo el proceso.



La cuenca

Estamos en la cuenca, Cuenca de la Independencia, Cuenca del Alto Río Laja, Guanajuato, México. Estamos en una cuenca del semidesierto en la que el agua enferma y daña al cuerpo por la manera en que está siendo usada y explotada.



Urge darse cuenta de lo que se trata. Es el futuro del medio rural.

El cuidado del campo, de la vida en el campo, del medio ambiente.

Es el futuro de las personas que cuidan y viven del campo.



¿Quiénes somos?

Somos personas que saben ayudar, apoyar, acompañar, sostener, esperar, llevar y traer. Motivamos, coordinamos, impulsamos, animamos, rendimos cuentas, somos responsables con humildad y disponibilidad.

Nos reunimos de diferentes comunidades porque nos interesa aprender y tener un espacio para dar o recibir.

Somos personas interesadas por el agua, pensamos en un futuro, nos importa. Recordamos también a quienes ya no están ahora. Cuántos años, cuánta experiencia. Cuántos caminos andados. Es un caminar que deja huella, deja inquietud, me hace pensar en la fuerza del grupo, como un sol de trabajos.

Somos de organizaciones de base, de la pastoral social, de organizaciones civiles, de una cooperativa y un centro comunitario. Formamos redes y articulaciones.

Nos gustaría hacer que los lugares que todavía nos dan de comer, sigan dando para las nuevas generaciones.

Rescatar costumbres de lo que comíamos.

El agua nos hace cambiar, también a las familias. Hablando con la familia en la casa para que entiendan el beneficio de estar ahí en el compromiso.

La lucha por el agua hace que me den ganas de dejar la cama, me despeja la mente.

Doy gracias a quienes se han preocupado por el agua.



¿Cómo se siente este territorio?

Con los ojos cerrados toma una pizca de esto, toma esta planta, es para oler. Acerca tu mano de este lado, esto parece frijol.

Con las manos sentimos piedras y vainas de mezquite.

Escuchamos el sonido de tambores.

Probamos harina de mezquite, garambullo deshidratado, melcocha de tuna, miel y licor de mezquite, mermelada de borrachita, licor de xoconostle.

Percibimos el aroma de la flor de huizache, la hierba del heno, la tierra.

¿Qué hábitos nos está pidiendo la cuenca?

La cuenca es cuidar, la cuenca es comida, lo que comemos. Es una misma, es nuestras costumbres, no solo es agua. La cuenca es compartir. El maguey es la cuenca. Agua, familia, gente, plantas, animales, alimento de la vida. **También la cuenca es futuro. Es ver el territorio como un lugar digno de vivir.**

Las empresas y el embotellamiento del agua nos han robado el valor, el alma y la memoria del agua, además de llevarse el agua se llevan lo que sabemos hacer para cuidarla.



La cuenca está en peligro, ahí donde crecimos, nuestra identidad, nuestro cuerpo.

Esta es una cuenca enferma. Si la cuenca está enferma, yo estoy enferma.

Si yo me pienso como cuenca entonces transforma mi vida y mi pensamiento, porque entonces compartimos el mismo problema.

Yo soy la cuenca y soy gracias a la cuenca, por eso, cuidar mi cuerpo es cuidarla. Comer sin químicos es defender el territorio. Hacer milpa.

El agua es el centro, el agua nos escucha.

Territorio en disputa



SINEGRITAS

Si los pozos hablaran...

Soy un pozo sediento, cansado, agotado. Tengo poca agua y la que tengo está contaminada.

Los pozos pedimos ayuda, queremos llorar pero no tenemos lágrimas. Sentimos agonizar, ya estamos cansados. Estamos enfermos y pedimos no dar esta agua a l@s niñ@s. Pedimos parar tanta fábrica que trae la contaminación y el saqueo. Pedimos que no vendan sus terrenos y defender el territorio.

La impotencia de sentir el saqueo, la sobre explotación, secándome para el beneficio de empresas dejando a las comunidades sin agua.

Las personas de esta cuenca están respondiendo cuando me dejan descansar en época de lluvia y usan cisternas para coleccionar el agua, cuando construyen baños secos y no usan el agua para el baño. Reforestando y dando mejor uso a los suelos. Motivando a otras personas, compartiendo información, soluciones y alternativas. Haciendo campañas comunitarias. Almacenando agua en bordos para riego y animales. Rehabilitando acequias.



NORITA REFUGIO

Agua y Salud

Para el proyecto que se llamó “**Agua y Salud**” que se realizó del 2020 al 2023 hemos trabajado personas de 4 municipios de la Cuenca de la Independencia:

26 comunidades de San Luis de La Paz (El Llanito, Vergel de Guadalupe, San Cayetano, Loma de San Juan, La Norita del Refugio, La Onza, Pozo Hondo, San José del Carmen, Ejido San Luis, San Martín, Misión de Abajo, La Ciénega, Puerto de Matancillas, Las Negritas, Los Plátanos, Los Dolores, Santa Teresita, La Vaciada, El Corcovado, La Jarrilla, Vista Hermosa, La Peñita, Berlín y Los Pirules, Estancia de las Flores y Las Palomas)

12 comunidades de Dolores Hidalgo (Delgadillo, El Derramadero, La Cazuela, Los Pirules, Pozo Nuevo, Jericó de María, El Palmar, El Garabatlillo, Las Liebres y Palo Alto, Santa Bárbara y La Colmena)

5 comunidades de San Diego de la Unión (Catalán del Refugio, Noria del Catalán, El Cópore, Ejido Gomez Villanueva y Pozo Ademado);

4 comunidades de San Miguel de Allende (Salitrillo, La Presa Allende, Los Ricos de Arriba y San Marcos de Begoña).

Así como estudiantes del SABES de Agustín González.

Hemos construido **37 baños secos ecológicos** que contribuyen a tener un hogar digno, evitar enfermedades y ahorrar miles de litros de agua al año.



Nos hemos encontrado en **11 Comunidades de Aprendizaje del Agua**, algunas en Pozo Ademado, algunas otras en el Centro Comunitario de San Cayetano. Algunas se volvieron **Escuelas Vivas**, en un apiario de La Colmena, en una milpa de San Cayetano, en trabajos colectivos en La Onza, en una milpa de Puerto de Matancillas, en la limpia de una acequia de Santa Bárbara o en un santuario de mezquites en El Cortijo.

Lo que hemos hecho en este ciclo (2020-2023)

En estas comunidades hemos implementado en total **662 sistemas de captación de agua de lluvia** (SCALL), cisternas que nos ayudan a cosechar agua de lluvia para beber y cocinar con agua limpia. Cada una de estas cisternas vino acompañada de talleres, reuniones y organización de los grupos de trabajo. Se reparten de esta forma:

156 cisternas familiares de ferrocemento, de 12,000 litros en el municipio de San Luis de la Paz junto a CUVAPAS

178 cisternas familiares de 5,000 litros en los municipios de San Diego de la Unión y Dolores Hidalgo junto a SECOPA

86 cisternas familiares de 5,000 litros en el municipio de San Miguel de Allende junto a Caminos de Agua

129 cisternas familiares de 5,000 litros en San Diego de la Unión junto a SECOPA/CdA y Gobierno Municipal de San Diego de la Unión.

Hemos hecho el **análisis de calidad de agua de 22 pozos comunitarios, que abastecen al menos a 73 comunidades**. Para ello se convocó a personas de las comunidades así como a comités de agua comunitarios para compartir los resultados. Con la información tomamos más conciencia de lo que está pasando en la cuenca, de las razones de la mala calidad del agua. Se dijo que estamos a tiempo de cuidar la salud de l@niñ@s y la nuestra, pues merecemos vivir bien.



Nuestra manera de hacerlo

Comunidad de Aprendizaje del Agua

La Comunidad de Aprendizaje del Agua (CAA) la estamos creando para recordar, para saber lo que está pasando.

Es como un círculo que nos envuelve con la sabiduría, no tiene principio ni fin. A veces aprendemos y a veces orientamos. Lo que pasa allá también pasa acá.

Nos importan los relatos

Buscamos las historias desde nosotr@s, para nosotr@s, para fortalecernos.

Las palabras se sienten cerca, son de nosotr@s, nos sentimos tejidas, identificadas, es el sentir de la comunidad.

Aunque no las dije yo, son palabras de mis compañer@s. Son palabras sencillas, simples, que las dijeron personas como nosotr@s.

¡Ya sé de que va!, una comunidad de cuidador@s. Estamos cuidando la escucha, la palabra propia una y otra vez. Cuidamos las palabras de la desmemoria para que no se las lleve el viento ni el olvido, porque si no, volteas y parece que no se ha hecho nada.

Las palabras se las puede llevar el viento, este librito ayuda a detenerlas, lo usamos porque esto representa que estamos conectad@s, que el agua nos une.





Venimos a compartir. Tod@s tenemos saberes y algo que decir. Somos sensibles a ver lo que está pasando. Compartimos lo que se hace en otros lugares. Damos la palabra como calentar un fogón, calentamos la plática. Queremos que sea bonito juntarse.

Es diferente a un taller en donde te enseñan y aprendes. Esto lo hacemos en colectivo.



¿Cómo llevar la palabra, cómo compartirla con la comunidad?



Hacemos espacios de aprendizaje colectivo. Tejemos palabras de conocimientos, nos compartimos y nos ayudamos. Aprendes de todos y todas y enseñamos lo que sabemos. Es conocimiento, comunidad y continuidad.

Vemos red de gentes, tejidos, voces del territorio. Lo vemos entre much@s, lo que a cada quien le importa. Registrando aprendemos. Registramos, bordamos, memoriamos las historias de la cuenca.

Queremos invitar a más personas a trabajar en los talleres, en las cisternas, en todo. Invitar, compartir y expandir la palabra es algo bueno. Una voz que viaje que nos haga sentido primero a nosotr@s.

Nombramos en términos propios y documentamos haciendo videos, canciones, audios, dibujos, frases. ¿El nombre verdadero? Es el que nosotras y nosotros le ponemos. Nombramos a los cerros, las y los niños nombran el territorio con el nombre que quieran.



La CAA es una pausa y una acción a la vez



¿Por qué lo hacemos?

Estamos aquí para buscar una mejor vida, para aprender-nos, para aprender un@s de otr@s, para compartir experiencias distintas frente a problemas comunes.

Aquí nos vamos sumando con otr@s con la misma mirada. Lo que vale la pena se queda en la mente y el corazón.

Queremos dejar cosas buenas a l@s hij@s y queremos dejar hij@s buenos también.

Conectados con el tiempo, además del territorio.

Como cuando se plantan los mezquites bebés para l@s hij@s de l@s niet@s.

La tierra pide cuidados, pide ayuda, pide trabajar, que la vengán a visitar. No es solo tirar la semilla cuando llueve. Es darle cariño y amor, dedicación, por eso sembramos nuestra palabra en esperanza.

En trabajo y sudor. En alegría. En paciencia, en promesa de continuidad. Lluvia. Que llueva. Fríjolear, segar, mujeres y hombres, tod@s para adelante.

*Lo que haces, ¿de qué maneras conecta con lo que es importante para ti?
¿Qué te sostiene en lo que haces?*

Aprendiendo a ser, a volver a ser comunidad.

Si somos l@s afectad@s, somos los interesad@s. Tener maestría en darse de comer. En mantener una montaña.

Si no le ponemos mano al campo es abandono, se vuelve desierto. La tierra está feliz porque uno la cuida, no hay que perder la fe, es todo para adelante, nada para atrás, ¿qué les vamos a platicar a nustr@s hij@s y a sus hij@s?

Porque queremos construir comunidad con manos que trabajen, con las manos de todo el grupo unidas. Soñamos, nos ayudamos en lo que podemos. Yo sol@ no: nos motivamos un@s con otr@s. La fortaleza de tod@s nos da fuerza.





Espejos

Hemos invitado personas de otros lados, de Oaxaca, Ciudad de México, Querétaro, Puebla. También nos visitamos entre sí, las comunidades cercanas.

Cuando llegan personas de lejos les decimos espejos, les decimos así por que lo que nos platican de lo que está pasando en sus territorios nos dice algo sobre lo que está pasando acá.

Nos inspiran, nos alimentan el entusiasmo, nos comparten los entendimientos de cómo nos pasan cosas similares y como le están haciendo allí de donde vienen.

Llevando la historia del territorio, conectando con varios grupos, ofrecerse a ser traductora y comunicarse cuando venimos de lugares distintos para aprender a leer tu territorio. Hacer redes con interesad@s, pendientes de la memoria del ritmo del territorio, los ritmos vitales de la cuenca.

Cuando alguien visita tu territorio abres más los ojos



Sigue este enlace para saber más de los Espejos que nos visitaron.

Nos dejan palabras de su visita:

"...Se refleja de muchas maneras que se está pensando en otras personas y en futuro. Están pensando en tiempos largos y una comunidad extendida. Eso está presente en sus voces..."

"...Se puede ver cómo se alimentan la una a la otra en cuestión de no dejarse caer, se podía ver entre ellas recordarse lo que han hecho y platicar de lo que van a hacer..."

"...Me sorprendió lo aguerridas que están. A mí me sorprendió el cura, es uno de ellos, no como líder o guía, es como cualquier otro, es uno de ellos..."



Nuestra escuela del agua

Mapas de esperanza-acción

La Escuela del Agua es como las patitas de la comunidad de aprendizaje, nos sirve para caminar, para ir a los lugares donde hace falta que le echemos montón.

Quizá es importante ser comunidad otra vez, aprender o usar lo que sabemos de hacer comunidad, porque sabemos hacer comunidad, sabemos hacer fiestas, sabemos organizarnos.



Escuela Viva

Nos preguntamos abajo del mezquite qué podría significar una Escuela Viva y se dijeron algunas palabras: la Escuela Viva es como si fuera el primer paso, no solo de lo técnico, porque yo puedo saber medir, pero ¿qué voy a medir? y ¿al servicio de qué lo voy a poner? ¿y por qué

me va a importar que muchas más personas vayamos a hacer mano vuelta?, podría llegar a ser más importante la mano vuelta que lo técnico en ciertos momentos de urgencia comunitaria como la que estamos teniendo ahora.

Nos está sirviendo para generar el buen ánimo, para avanzar más, para salir a otras comunidades, para volver a hacer la mano vuelta, para comer tunas frías y disfrutar... Queremos que se vaya sembrando con l@s jóvenes para que vayan aprendiendo con la vida para convivir con la madre naturaleza y para saberla cuidar.



Esperanza - acción

Cultivar monte, hacer correr el agua con la acequia, conocer mejor a las abejas, la milpa, las curvas de nivel, el mezquite, la poda del paxtle... Si no todas podemos ir a caminar a las escuelas vivas, podemos caminar con el relato y así todas y todos podemos estar. Platicar cómo les está yendo y poder expandir para que otr@s se enteren de qué está pasando, y eso siga nutriendo la esperanza a través de las acciones.

Acá se dijo que de esperanza no vivimos, de esperanza - acción sí. Por eso les preguntamos a quiénes fueron cómo les fue y lo dibujamos, hacemos Mapas de esta Esperanza - acción.



¿Les gustaría ir a una Escuela Viva?



Sigue este enlace para ver más.

La voz del agua en nuestra región

Nuestra cuenca está ubicada en un semidesierto en donde el cuidado del agua ha sido parte de la vida. Antes se “aparaba” el agua de lluvia de muchas maneras para aprovecharla en cultivos de temporal y para diferentes usos. Cada año se recargaba el acuífero con infiltración y se mantenían vivos los manantiales.

Ahora, y desde hace algunas décadas, beber y cocinar con el agua subterránea puede poner en riesgo la salud de las personas, principalmente la de l@s niñ@s.

En este apartado puedes ver la voz que tiene el agua a través de información sobre nuestra cuenca, su historia en números.

Conociendo tu cuenca

Estado de Guanajuato

Cuenca del Alto Río Laja



San Miguel de Allende

La Cuenca del Alto Río Laja (Cuenca de la Independencia) se extiende por siete municipios del norte del Estado de Guanajuato: San Felipe, San Diego de la Unión, San Luis de la Paz, Dolores Hidalgo, San Miguel de Allende, Doctor Mora y San José Iturbide

+740,000

Personas que viven en la cuenca

88%

Del agua se usa para la agricultura, siendo gran parte de ella agroindustria de exportación

10%

Del agua se usa para desarrollo habitacional

2%

Del agua se usa para la industria



Situación del Agua

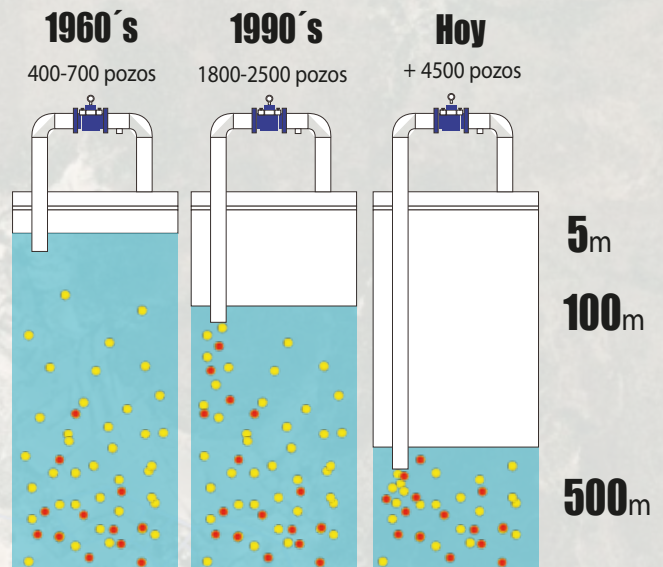
HECHOS

El nivel del acuífero está disminuyendo

El agua extraída del subsuelo puede contener niveles peligrosos de arsénico y fluoruro

El consumo a largo plazo presenta múltiples riesgos para la salud

L@s niñ@s son l@ más vulnerables



Los puntos sirven para representar arsénico y fluoruro, los cuales son invisibles en el agua.

Los impactos en la salud se presentan cuando se bebe o se cocina con agua contaminada. El impacto depende de la concentración de arsénico y fluoruro en el agua así como del tiempo de consumo de estos contaminantes.

Ni el arsénico ni el fluoruro pueden ser eliminados al hervir el agua.



Si el agua está contaminada con arsénico y fluoruro **NO la bebas ni cocines con ella.** Aunque se vea transparente y no huele.



Si el agua está contaminada con arsénico y fluoruro puedes lavar (ropa, tantes, el piso, etc.) con ella. Puedes bañarte y regar plantas no comestibles.



Puedes consultar el mapa de calidad de agua:
<https://www.caminosdeagua.org/es/mapa-calidad-agua>

Fuente: Caminos de Agua

El contexto que nos esta tocando vivir

En nuestro entorno se siguen perforando pozos para riego, aun cuando desde los años 60 el acuífero está vedado. Se siguen abriendo nuevos espacios para el cultivo de hortalizas, agave, vid, entre otros. Todas estas actividades son con fines de lucro, de empresas que hacen negocio y cuando ya no les sea (redituable) se van dejando depredado el lugar que ocuparon, tanto el entorno material como el social.

Aparte de las empresas agropecuarias se han instalado empresas para elaborar artículos para el hogar, con fines de exportación, que al igual que las agropecuarias, utilizan cientos de miles de metros cúbicos de agua subterránea, la cual, en esta Cuenca, es la única con la que contamos, porque no se tienen presas, ni ríos, pero además cada vez nos llueve menos y la poca lluvia que nos cae, se aprovecha sólo en un 30% debido a las prácticas agrícolas y ganaderas que depredan los espacios con los que cuentan los campesinos, que poco a poco van abandonando sus parcelas y convirtiéndose en peones de las nuevas "haciendas".

Esta situación está ocasionando una desintegración familiar y comunitaria, donde se están perdiendo los valores de respeto de los conocimientos, herencia de nuestras pasadas generaciones, que cada día se van olvidando y se van adoptando otras que no favorecen el desarrollo integral de la comunidad.

Por la situación antes mencionada, creemos que se deben tomar las siguientes acciones:

- No más perforaciones de pozos para uso agrícola con fines de negocio.
- Tampoco empresas extractivas.
- No al uso de agroquímicos
- Sí, a un mejor aprovechamiento del agua de lluvia para los campesinos que aún practican las actividades agropecuarias, con técnicas probadas de mejoramiento de los suelos, por medio de obras de captación de agua de lluvia, mejoramiento y retención del suelo.

Esto implica un programa de promoción y capacitación en la planeación y programación con las personas que aún realizan actividades del campo. Con esto se busca tener un mejor resultado de las actividades y de esta manera, de nuevo irle tomando interés al campo que está abandonado.

El problema de la deforestación, que está causando la erosión hídrica y eólica. No más desmontes. En todo caso, que en los espacios que ya se han destinado para la agricultura se aproveche de mejor manera, mejorando los espacios con materia orgánica, que es más posible obtenerla que los fertilizantes químicos, experiencia probada por los campesinos que nos antecedieron.

Lo mismo con la ganadería.



Ideas desarrolladas por l@s vecin@s de: Santa Bárbara, Palacio de Abajo, Cerrito de Guadalupe, La Colmena, San José de la Palma, El Sisote, La Ventilla, Cieneguilla y El Guaje, todas del municipio de Dolores Hidalgo, Gto. Compartidas en la reunión de la Hermandad de la Cuenca de la Independencia en SECOPA, Pozo Ademado, SDU, Gto.

Coplas para cantar

Composicion a ritmo de "La Cucaracha"

Alla en la cuenca, allá en la cuenca,
Cuenca de la Independencia.
Por allá andamos, bien ocupadas,
porque el problema se sepa.

El agua se está acabando
desde las profundidades.
Y la poca que nos queda,
contaminada está llegando.

Es el arsénico y el fluoruro,
lo que nos está acabando
Y todo a causa de las empresas
que se la están acabando.

Insuficiencia renal
y enfermedad de los huesos
Afectándonos está
y hay mucho más que eso.

Es difícil, que todos crean,
en toda esta situación,
Aunque les digo que esta es tarea
de gobierno y población.

Ya en las comunidades,
ya estamos trabajando
Cosechando agua de lluvia,
que nos está motivando.

Se necesita organizarnos,
vente ya a participar
Todos unidos somos más fuertes,
para juntos mejorar.

La salud es integral,
para toda la familia.
Agua, campo y alimento,
es lo que nos da la vida.

Ya con esta me despido,
ya construye tu cisterna,
participa en los talleres
y jarriba la independencia!

Las Serranas de la Cuenca Topaditas de lluvia

Quiero que sepas que entre más abajo está el agua,
perjudica tu salud y todos enfermarán.

-Ese cuento que tú traes, ni mi abuela se lo supo. Doña Pancha toma agua y no tiene ni un cuco.

Vente a construir tu cisterna para cosechar agua de lluvia.
Ayuda a que esto se sepa y será una gran ayuda.

-¿Yo pa qué quiero cisternas, si agua tengo yo? A mí me llega de la llave y de esa tomo yo.

Cambia tu cultura, no seas necia. Piensa en tu familia que se enfermará. Haz ya tu cisterna y todo cambiará.

-Ya te dije que yo no la haré, de la llave está transparente y de esa tomaré.

Ya deja tu flojera y vente a trabajar. Únete a nuestro equipo y concientiza a tu comunidad.

-Si estamos a tiempo de prevenir, como que me voy animando a sumarme a la causa y no estarnos enfermado.



Registro de ritmos de la Cuenca



Siento que observar los cambios en lo que sucede en el cielo, en las flores y los animales que nos visitan siguiendo los ritmos de la luna, es como un ejercicio para aprender a leer de nuevo la palabra de la cuenca. Una palabra sabia que primero vamos escuchando cada quien y después vamos tejiendo entre tod@s.

37874

Si todo lo que sucede en la cuenca fuera su palabra, me imagino un futuro donde entre tod@s nos organizamos, compartimos lo que observamos y vamos dejando memoria de la palabra de la cuenca: de los ríos y cañadas, vientos, nubes y lluvias, flores y frutos que aparecen, cambian, se mueven y desaparecen. Podemos registrar los ritmos de la Cuenca.

En Cañada de la Virgen, en un eclipse de sol, abrimos nuestra mirada a los saberes antiguos que nacen de observar el movimiento de venus, la luna, el sol y las estrellas, a través del horizonte que nos rodea.

Quizá podríamos dibujar en nuestras cisternas el horizonte que nos toca ver y registrar de nuevo los movimientos del cielo...

Te invitamos a registrar en este cuaderno con dibujos o palabras, lo que observas durante 12 lunas llenas.


Cada luna llena dibuja lo que se presenta en tu horizonte, puedes usar los espacios de las hojas siguientes. Cada 3 lunas, cuando te acuerdes, tómale una foto y mándala a este correo: ritmosdelacuenca@gmail.com Ahí juntaremos todos los registros para hacer una cosecha de mirada colectiva.



Qué sucede en el cielo: viento, nubes, rayos, lluvias, arcoíris y más.



Flores que alimentan a las abejas



Otras observaciones que puedes registrar, son:

Las flores, hojas, frutas, semillas, raíces, animales, que nos alimentan a nosotr@s. Los animales que van y vienen, salen y se entierran, aparecen y desaparecen.



Receta de los tamales de horno


Tamales de horno

Ingredientes:

Masa de maíz, manteca, sal, levadura, royal, jocoque, queso, chile, cacahuete.

Intrucciones:

- Se extiende la masa
- Se le pone el chile
 - Se enrolla
- Se ponen en el horno ya caliente
- Se sacan del horno despues de 20 o 25 minutos dependiendo del calor del horno
- Se les quita la hoja

 El horno antes lo hacían con adobe, parecido a un iglú, ahora lo hacen con tabique, tiene un hoyito arriba y otro atrás chiquito, otro que es la puerta por donde se van metiendo los tamales, ya cuando se echan los tamales se tapa y se sella con lodo de 20 a 25 minutos, otras personas lo hacen en vaporera, pero se tardan más.



Para colorear un rato



Mandala creado con algunos de los dibujos realizados por las personas que participaron en las Comunidades de Aprendizaje del Agua.

¿A dónde nos lleva este relato?

- ✿ ¿Qué mueve en ti y en ustedes?
- ✿ ¿Qué te invita a hacer? ¿Qué les invita a hacer en su comunidad?
- ✿ ¿Cómo podrías sumarte? ¿Cómo podrían sumarse como grupo?
- ✿ ¿Qué estás haciendo que está cercano a esto? ¿Qué están haciendo que está cercano a esto?
- ✿ ¿Podría estar en los mapas de esperanza-acción?



Como bien lo sabes, cada gotita hace un arroyo.

Agradecimientos

Este es un trabajo de múltiples colectividades, no podría existir sin lo que aporta cada persona que fue parte. Queremos agradecer los enfoques, la experiencia y los corazones que se pusieron aquí.

Textos y dibujos: Realizados por las personas que participaron en las CAA

Diseño de la experiencia formativa, documentación y facilitación narrativa: Raquel (Rai) Zepeda

Coordinación y facilitación narrativa: Casilda Barajas

Documentación y facilitación narrativa: Ana Torres

Diseño Gráfico, fotografía y documentación narrativa: Consuelo Pellicer

Fotografía: Fátima Almeida

Acompañamiento de Infancias: Julieta Granados

Administración y facilitación: Martha Paulin-Inana AC

Gestión y vinculación: Dylan Terrell-Caminos de Agua

Cuidadoras de lo común: Carmen Castro, Luz Villafuerte, Luz Torres, Blanca Salgado, Juan Carlos Zesati (El Padre). Agradecimiento especial a las manos que prepararon nuestras comidas, a los espejos que viajaron y nos visitaron. Agradecemos a todo el equipo de Caminos de Agua que estuvo participando en distintos encuentros y en particular a quienes apoyaron en facilitación y logística.

Espacios que nos albergaron: Centro Naturista Nataly, en Pozo Ademado y Centro Comunitario de San Cayetano, el apiario de la Colmena, la milpa de doña Manuela y don Chuchin en San Cayetano, La Onza, Santa Bárbara. Al territorio y sus ritmos, a las lluvias que nos tocaron, las tunas que nos comimos y los caminos que nos trajeron.



Otras colaboraciones



Financiadoras



RÍO ARRONTE
FUNDACIÓN



Unitarian Universalist Fellowship
of San Miguel de Allende



PLANET
BUYBACK





Modos de vincularse



CUVAPAS

Comunidades Unidas por la Vida y el Agua Pastoral Social

San Luis de la Paz, Guanajuato.

Fb @cuvapas

Whatsapp 468 115 6042 y 468 106 7951



SECOPA, A.C.

Servicios Comunitarios Pozo Ademado

San Diego de la Unión y Dolores Hidalgo, Guanajuato.

Fb @secopa, a.c.

Whatsapp 418 107 7759



COENLAVIS

Comunidades en Lucha por el Agua y Vida Sana
San Diego de la Unión y Dolores Hidalgo, Guanajuato.

418 187 6572



CENTRO COMUNITARIO
Sister Ellen Kelly
San Cayetano SLPa Gto.

CENTRO COMUNITARIO SAN CAYETANO

San Luis de la Paz, Guanajuato.

Fb: www.facebook.com/CENTROCOMUNITARIO.SC

Whatsapp 468 115 3699



AGL

Asociación Ganadera Local especializada en Abejas de la Zona Semidesértica del Norte de Guanajuato.

Dolores Hidalgo, Guanajuato.

Whatsapp 415 102 5428



CUIDADORES DEL TERRITORIO
SANTA BARBARA

CUIDADORES DEL TERRITORIO

Dolores Hidalgo, Guanajuato.

Whatsapp 418 144 8927



CAMINOS DE AGUA

San Miguel de Allende, Guanajuato.

<https://www.caminosdeagua.org>

Fb @caminosdeagua

Whatsapp 415 125 7656



INANA

Veracruz, México.

<https://www.inana-ac.org>

Fb @inana-ac

2282456609

